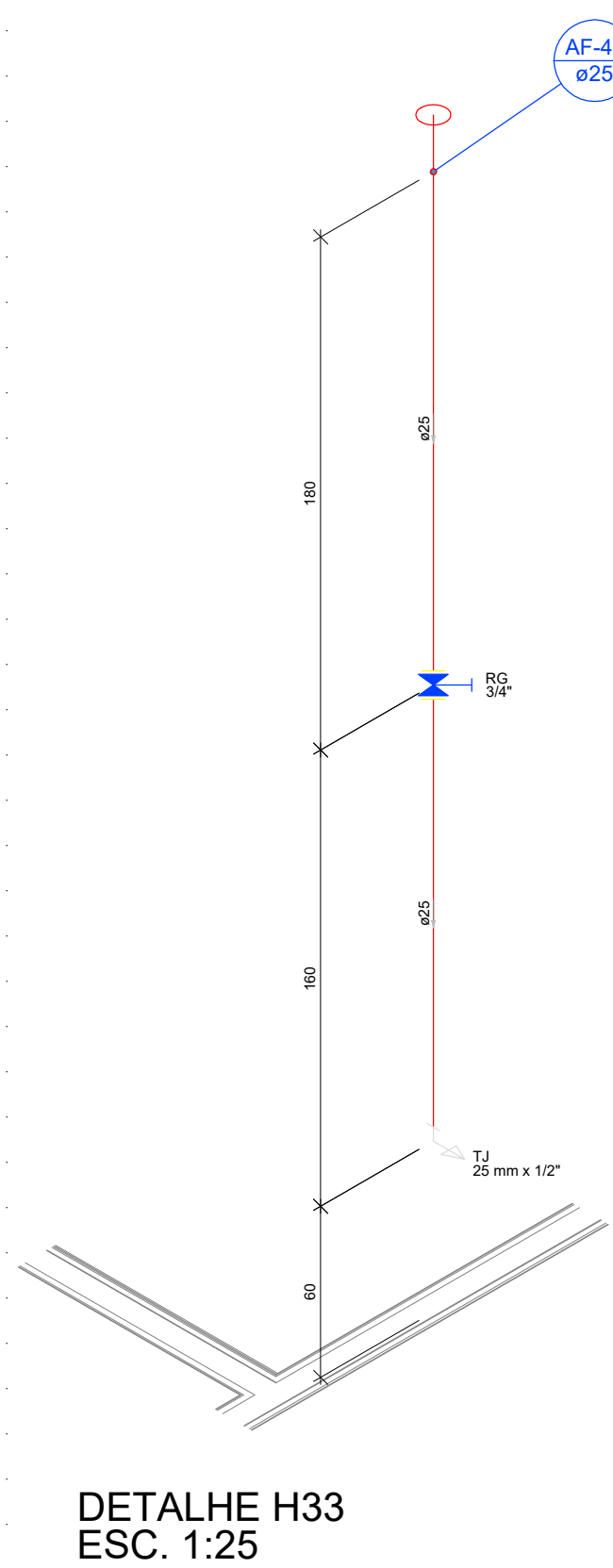
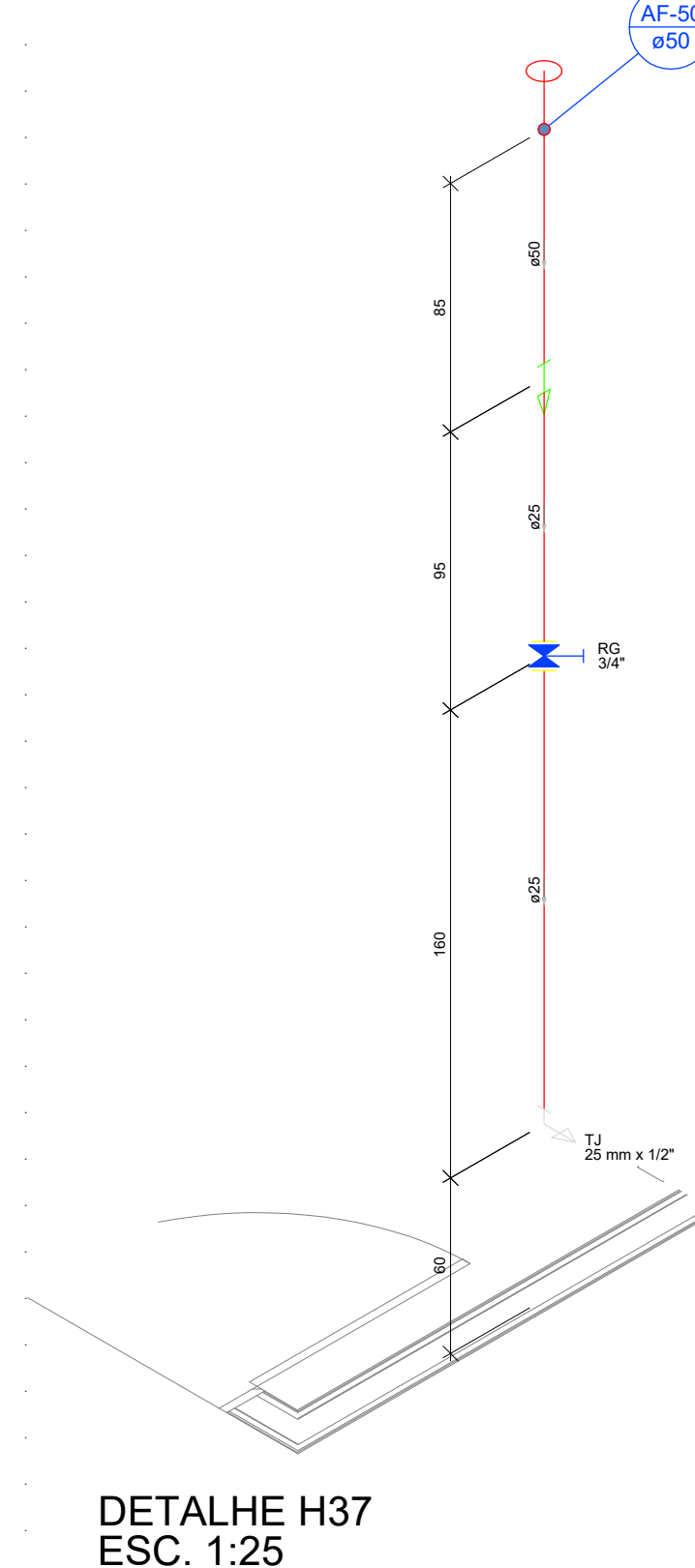


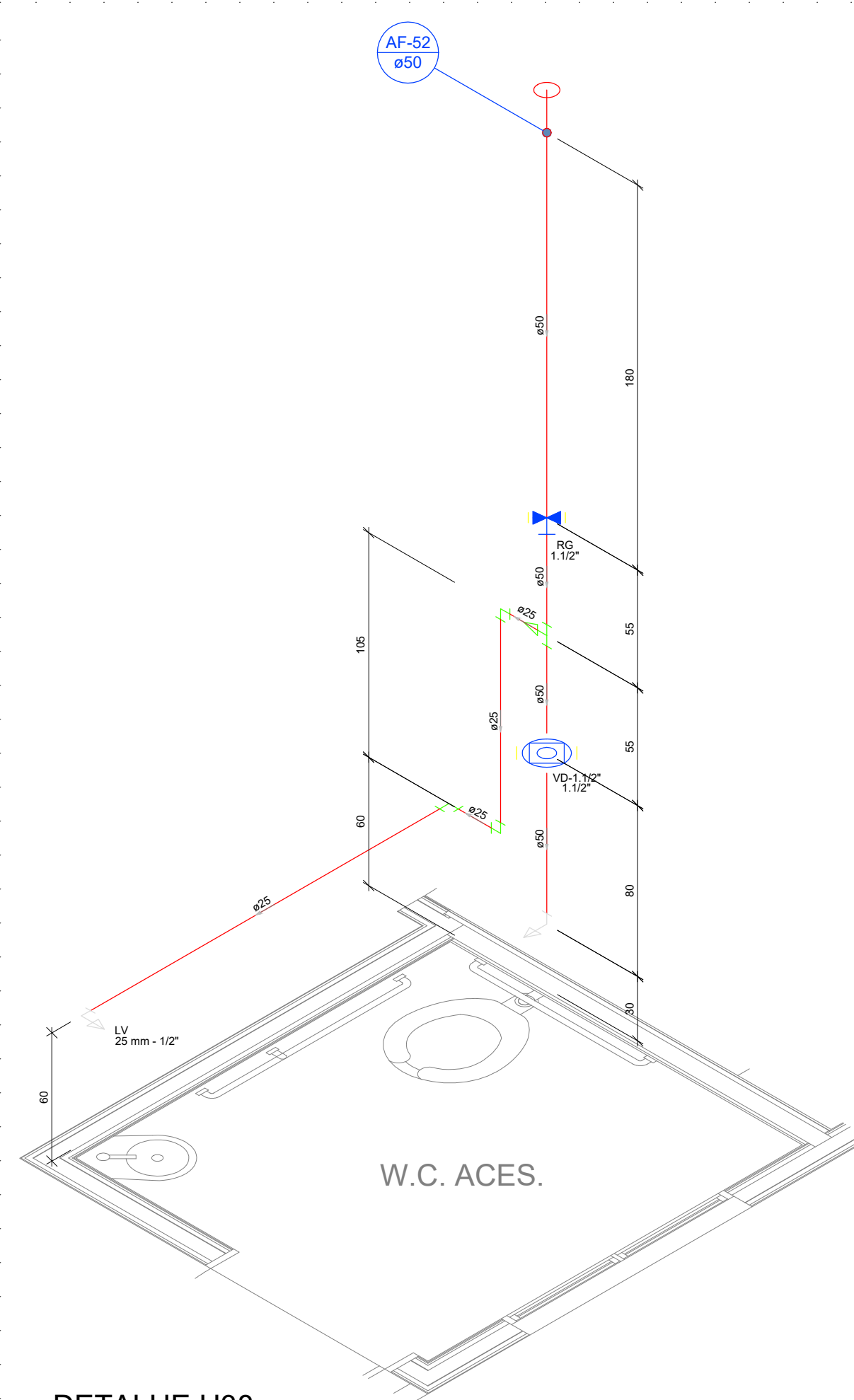
DETALHE H30
ESC. 1:25



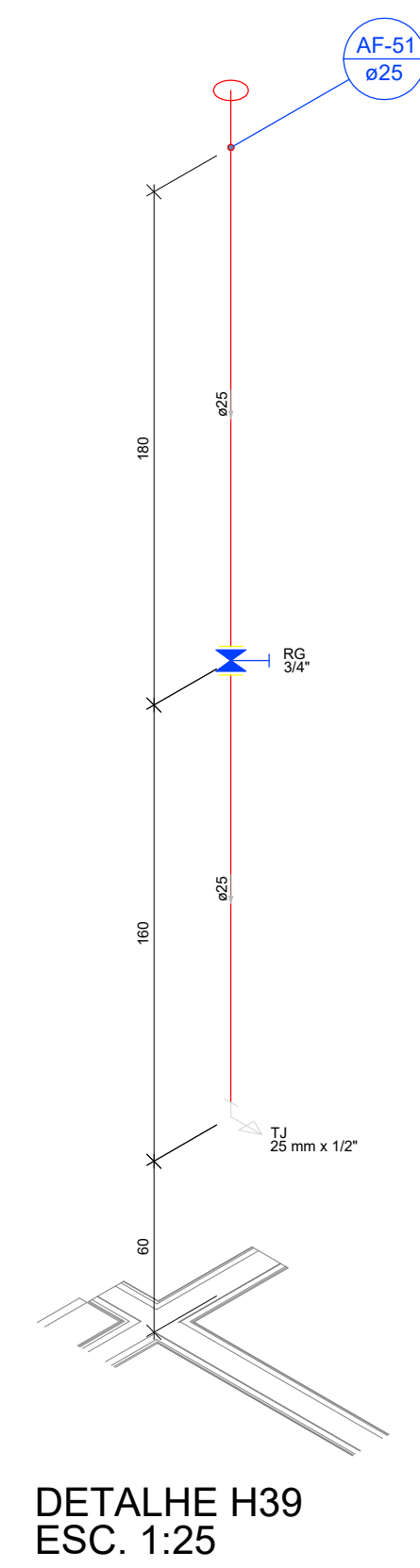
DETALHE H33
ESC. 1:25



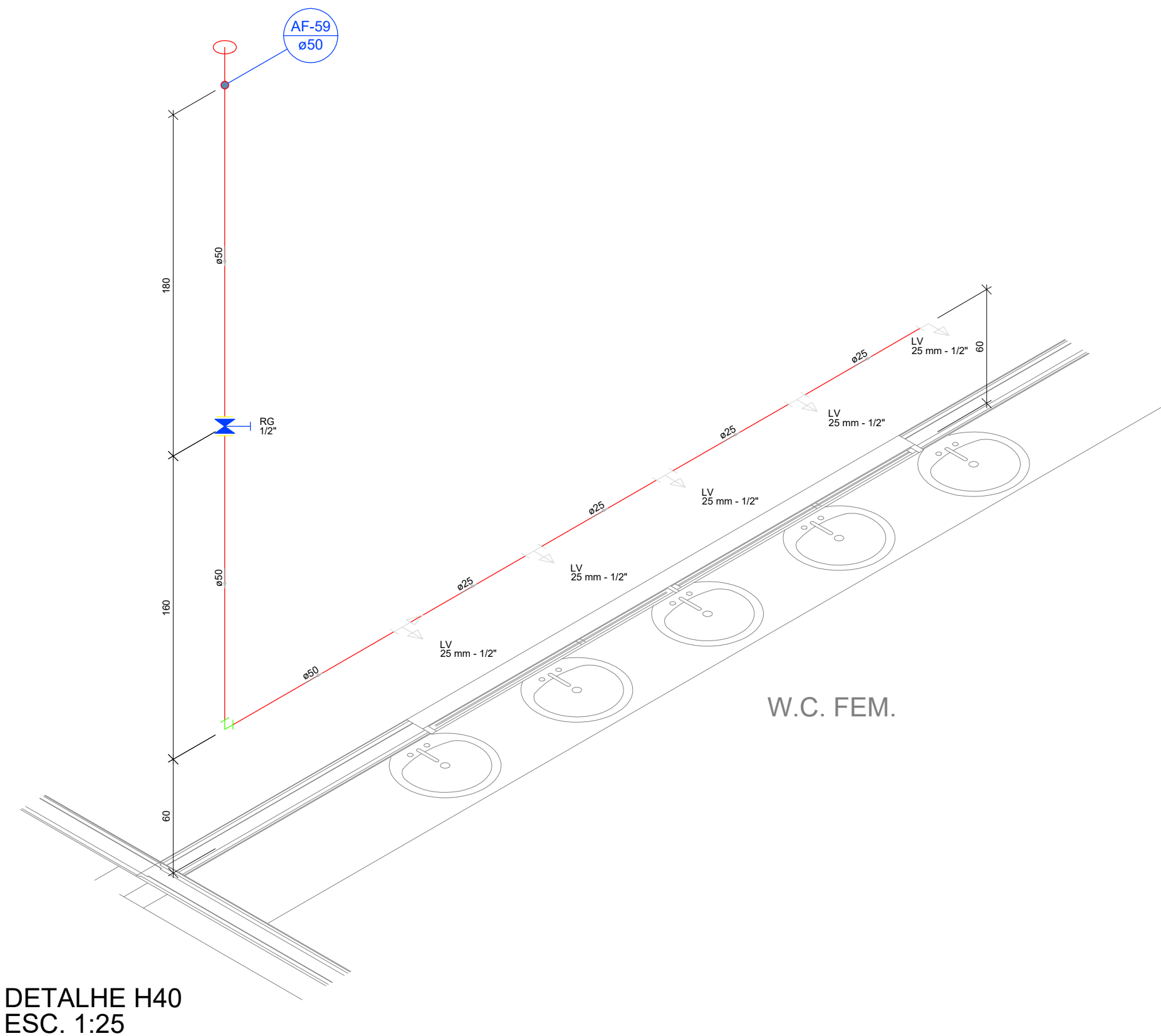
DETALHE H37
ESC. 1:25



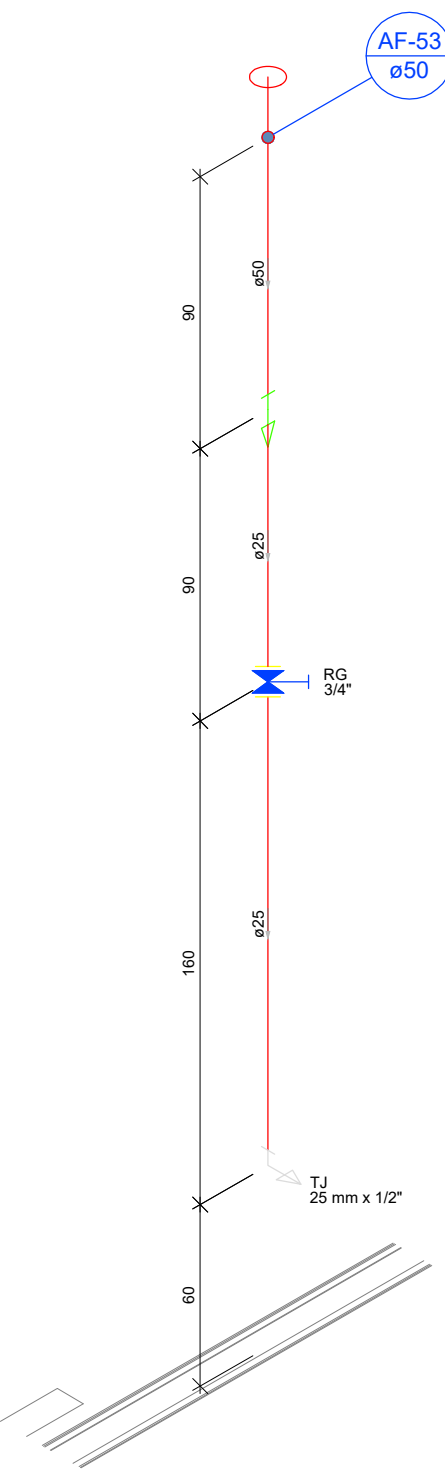
DETALHE H38
ESC. 1:25



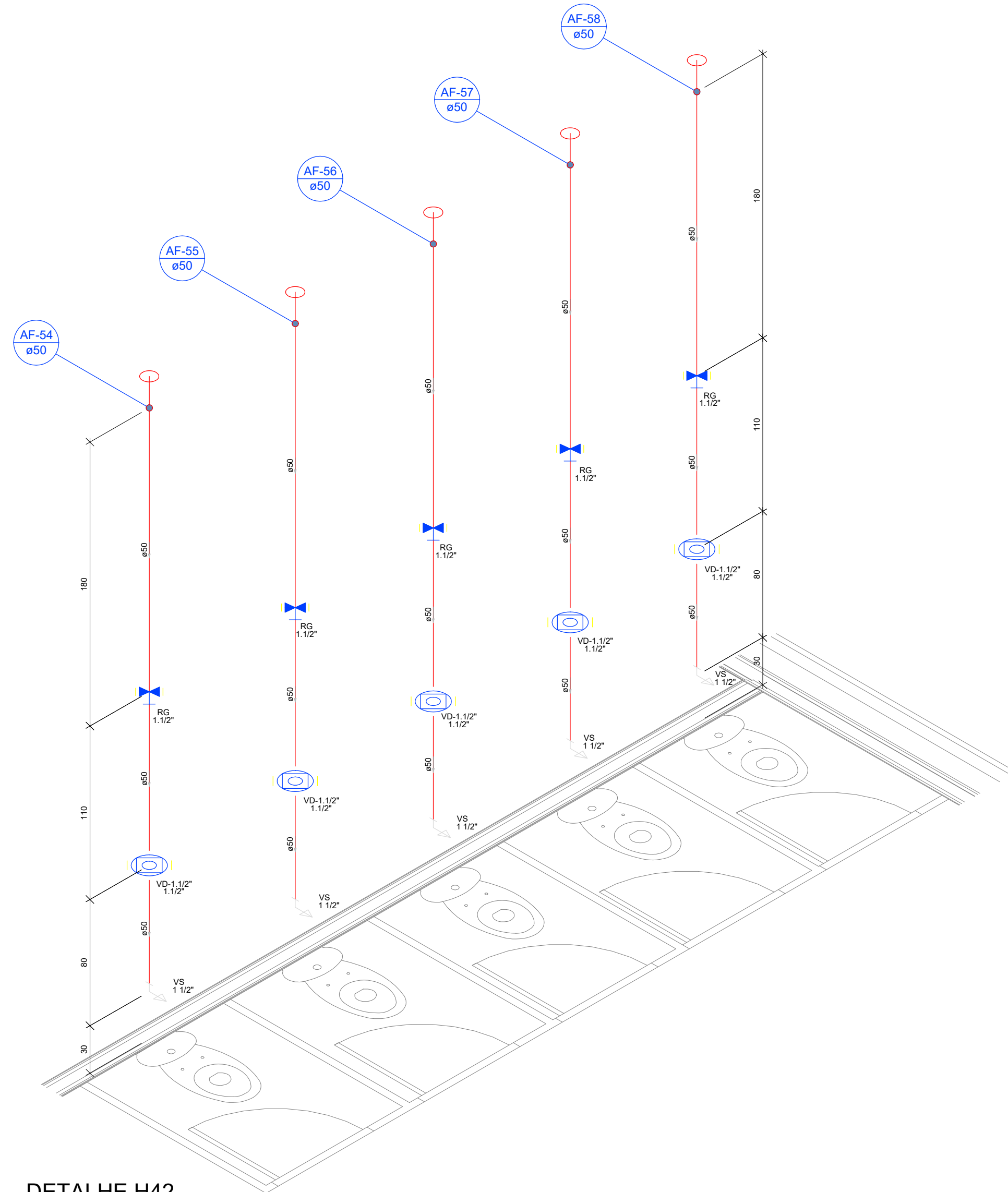
DETALHE H39
ESC. 1:25



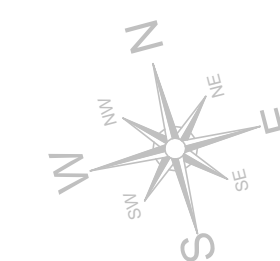
DETALHE H40
ESC. 1:25



DETALHE H41
ESC. 1:25



DETALHE H42
ESC. 1:25



Legenda - Piso	
- Alimentador Predial	
- Bomba Hidráulica	
- Disp. Retorno p/ Pisc. Concreto ou Fibra (Q _{min} = 2,2m³/h e Q _{máx} = 3,8 m³/h)	
- Disp. de Aspiração p/ Pisc. Concreto e Fibra (Q _{máx} = 9m³/h)	
- Hidrômetros	
- Registro bruto gaveta Industrial c/PVC soldável	
- Registro de gaveta c/ canopia cromada	
- Registro de gaveta c/canopia cromada c/PVC soldável	
- Registro de pressão c/ canopia cromada	
- Registro esfera VS compacto soldável	
- Válvula de descarga baixa pressão	
- Válvula de descarga c/PVC soldável	
- Válvula de retenção vertical c/ PVC soldável	
- Válvula de sucção (poço) c/ PVC soldável	

Legenda das indicações - Piso	
CH	Chuveiro - 25mm x 1/2"
LV	Lavatório com Te de 90° - 25 mm - 1/2"
LV	Lavatório com joelho de 90° - 25 mm - 1/2"
PIA	Plia de cozinha com Te de 90° - 25 mm - 1/2"
PIA	Plia de cozinha com joelho de 90° - 25 mm - 1/2"
Saida	Saídas livres - 25 mm

Aprovação/Autentificações:

ESTADO DO MATO GROSSO



Cliente:

Prefeitura Municipal de
PARANAÍTA
PREFEITURA MUNICIPAL DE PARANAÍTA
Rua Alceu Rossi, s/n - centro - 78590-000
Telefone: (66) 3563-2700
CNPJ: 03.239.043/0001-12

OSMAR ANTONIO MOREIRA
PREFEITO MUNICIPAL

Autor do Projeto/Responsável Técnico:

AGIL
PROJETOS E CONSTRUÇÕES CIVIS
Tv. do Paredão, 24 Sala B - Centro, Colíder - MT, 78500-000
CNPJ: 17.787.272/0001-86

ALEX OSCAR DE SOUSA
ENGENHEIRO CIVIL CREA/PR-141259/D
Projetista: Thaynara Teixeira

Tipo de Obra: Educacional e Modalidade: Infraestrutura Urbana
Cultura Física DADOS DA OBRA

Objeto de contrato: Construção do Complexo Educacional da Escola Estadual João Paulo
Convênio: 0000

Endereço da obra:
RUA 302, LOTE LE46 E LOTE LPE 304, SETOR DE SERVIÇOS, CEP: 78590-000,
PARANAÍTA-MT
Coordenada:
09°39'57.29"S | 56°28'36.02"O

ASSUNTO DE PROJETO

Conteúdo:

DETALHES E LEGENDA.

Quadro de Áreas/Legenda:

VER PROJETO ARQUITETÔNICO

REV: 02

DATA: Março de 2023.

ESCALA: INDICADA

NOMECLATURA:

HID

FOLHA:

7/9